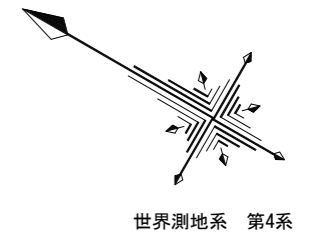


基準点座標一覧表

点名	X座標	Y座標	標高
S3-1	136602.954	100255.801	1.271
S3-2	136451.570	100339.429	1.289
S4-1	136582.049	100304.766	1.434
S4-2	136546.449	100326.580	1.444
S4-3	136508.349	100336.588	1.471
S4-1-1	136595.302	100281.223	1.436
S4-1-2	136571.624	100291.713	15.558
S4-2-1	136531.630	100332.289	1.424
S4-2-2	136540.306	100316.439	10.315

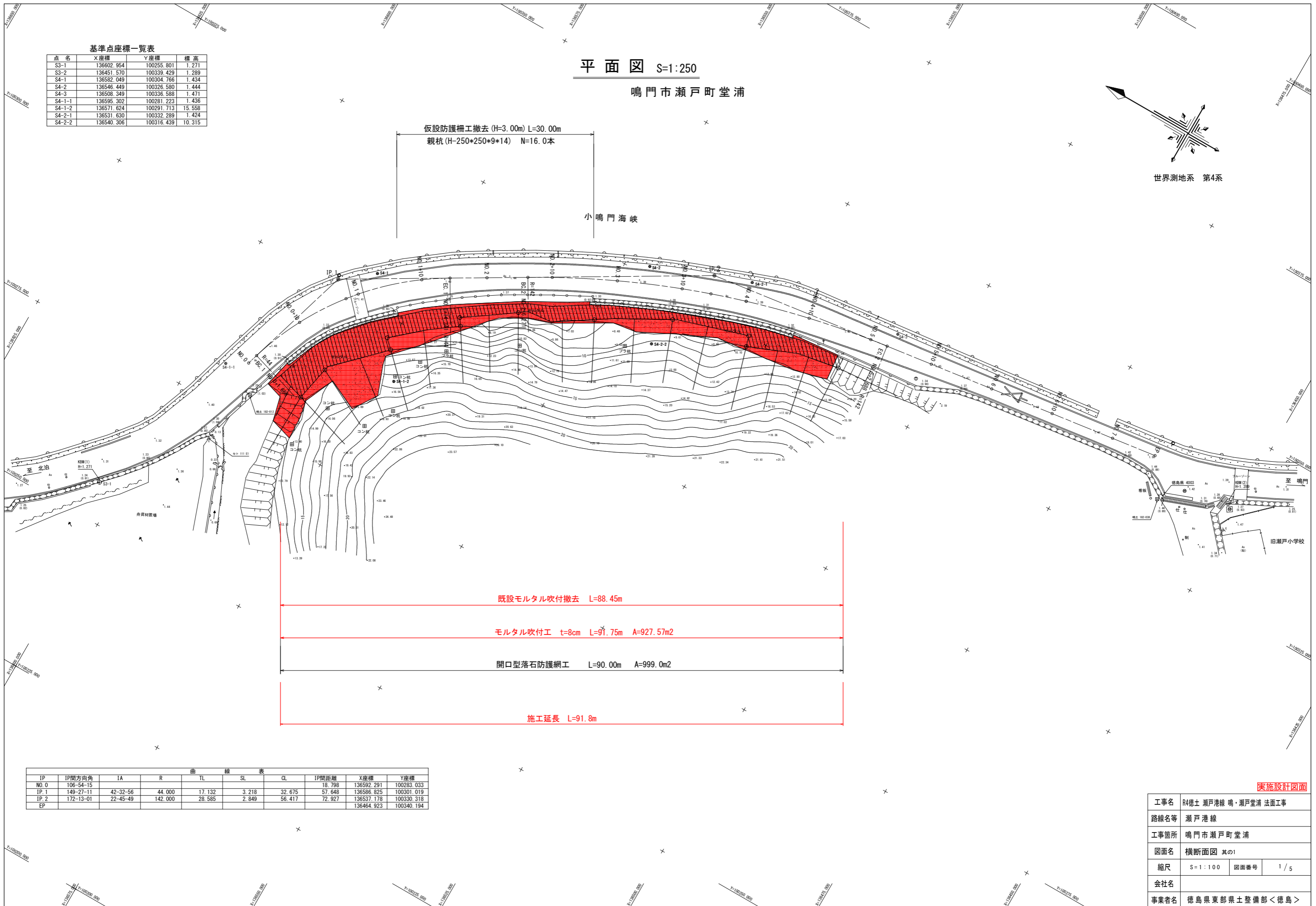
平面図 S=1:250

鳴門市瀬戸町堂浦



仮設防護柵工撤去 (H=3.00m) L=30.00m
親杭 (H=250*250*9*14) N=16.0本

小鳴門海峡



既設モルタル吹付撤去 L=88.45m

モルタル吹付工 t=8cm L=91.75m A=927.57m²

開口型落石防護網工 L=90.00m A=999.0m²

施工延長 L=91.8m

IP	IP間方向角	曲線表				CL	IP間距離	X座標	Y座標
		IA	R	TL	SL				
NO.0	106-54-15					18.798	136592.291	100283.033	
IP.1	149-27-11	42-32-56	44.000	17.132	3.218	32.675	136586.825	100301.019	
IP.2	172-13-01	22-45-49	142.000	28.585	2.849	56.417	136537.178	100330.318	
EP							136464.923	100340.194	

実施設計図面

工事名	R4徳土瀬戸港線 鳴・瀬戸堂浦 法面工事		
路線名等	瀬戸港線		
工事箇所	鳴門市瀬戸町堂浦		
図面名	横断面図 其の1		
縮尺	S=1:100	図面番号	1/5
会社名			
事業者名	徳島県東部県土整備部<徳島>		

縦断面図

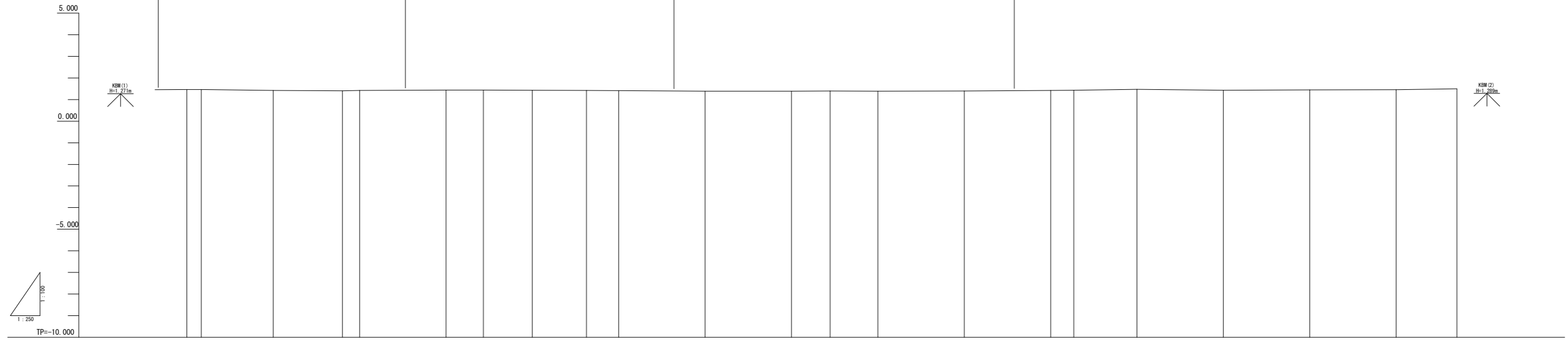
V=1:100

H=1:250

既設モルタル吹付撤去 L=88.45m (新設)モルタル吹付工(t=8cm) L=91.75m A=927.57m²

仮設防護柵工(H=3.00m) L=30.00m

親杭(H=250*250*9*14) N=16.0本



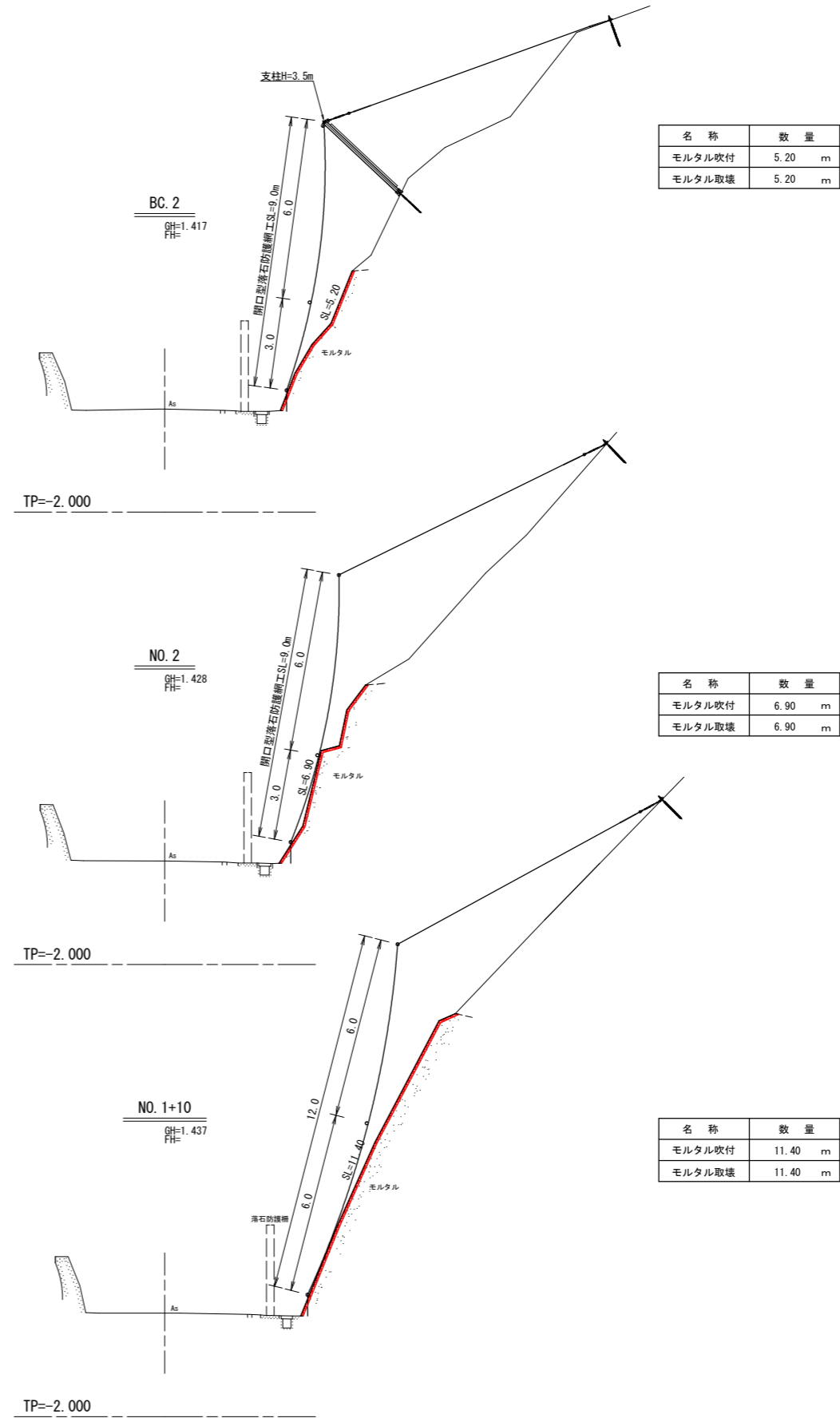
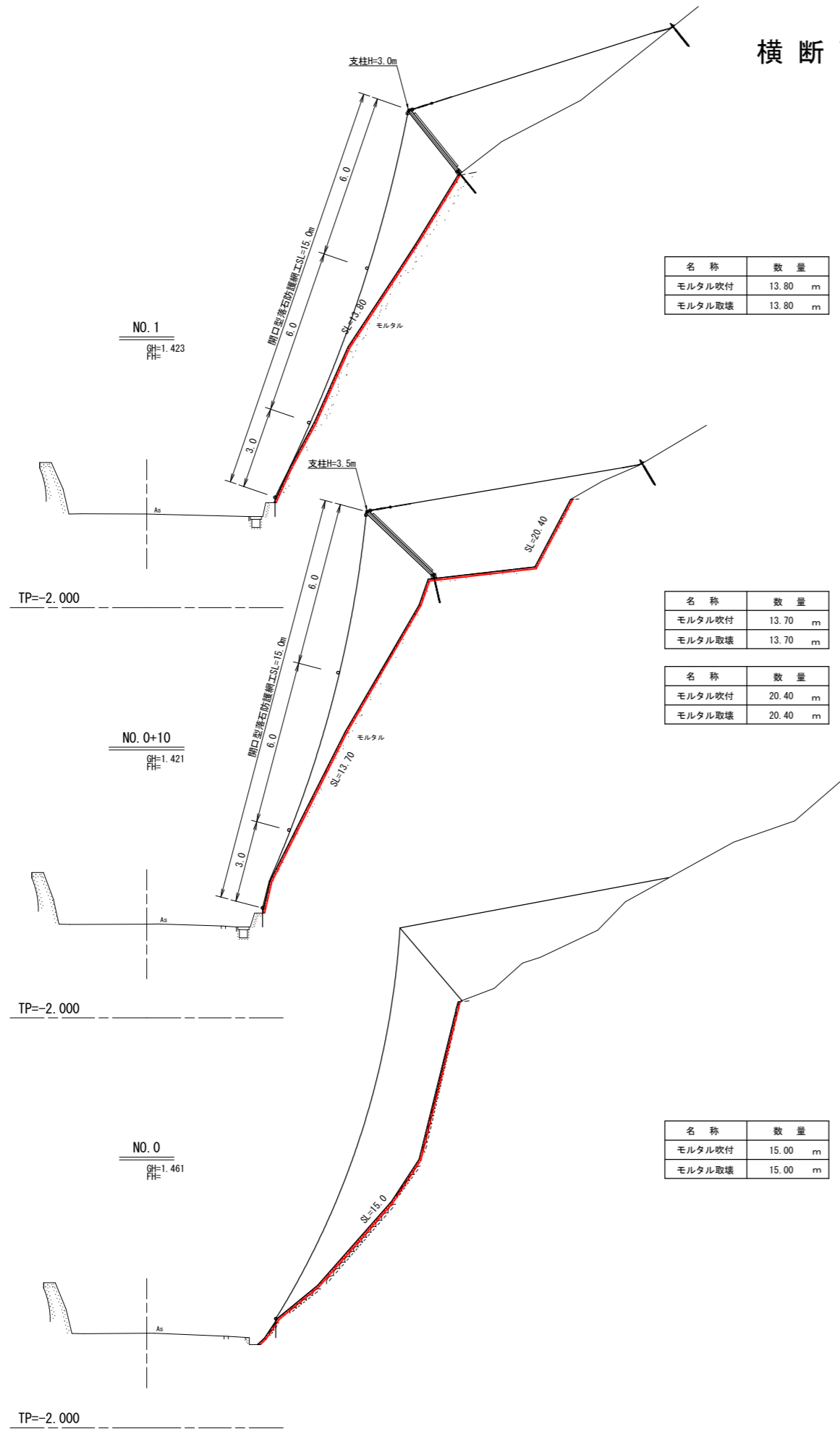
勾配																						
盛土																						
切土																						
計画高																						
地盤高	1.461	1.463	1.421	1.406	1.422	1.437	1.441	1.428	1.417	1.408	1.388	1.384	1.391	1.388	1.398	1.419	1.428	1.471	1.432	1.448	1.457	1.500
追加距離	0.000	1.666	10.000	18.004	20.000	30.000	34.341	40.000	46.271	50.000	60.000	70.000	74.480	80.000	90.000	100.000	102.688	110.000	120.000	130.000	140.000	147.029
単距離	0.000	1.666	8.334	8.004	1.996	10.000	4.341	5.659	6.271	3.729	10.000	10.000	4.480	5.520	10.000	10.000	2.688	7.312	10.000	10.000	10.000	7.029
測点	NO.0	BC.1	NO.0+10	SP.1	NO.1	NO.1+10	EC.1	NO.2	BC.2	NO.2+10	NO.3	NO.3+10	SP.2	NO.4	NO.4+10	NO.5	EC.2	NO.5+10	NO.6	NO.6+10	NO.7	EP
曲線	IP.1 1A=22° 32' 56" R=44.000 TL=17.132 CL=32.675 SL=3.218										IP.2 1A=22° 45' 49" R=142.000 TL=28.585 CL=56.417 SL=2.849											

実施設計図面

工事名	R4徳土 瀬戸港線 鳴・瀬戸堂浦 法面工事		
路線名等	瀬戸港線		
工事箇所	鳴門市瀬戸町堂浦		
図面名	縦断面図		
縮尺	図示	図面番号	2/5
会社名			
事業者名	徳島県東部県土整備部<徳島>		

横断面図 (1)

S=1:100

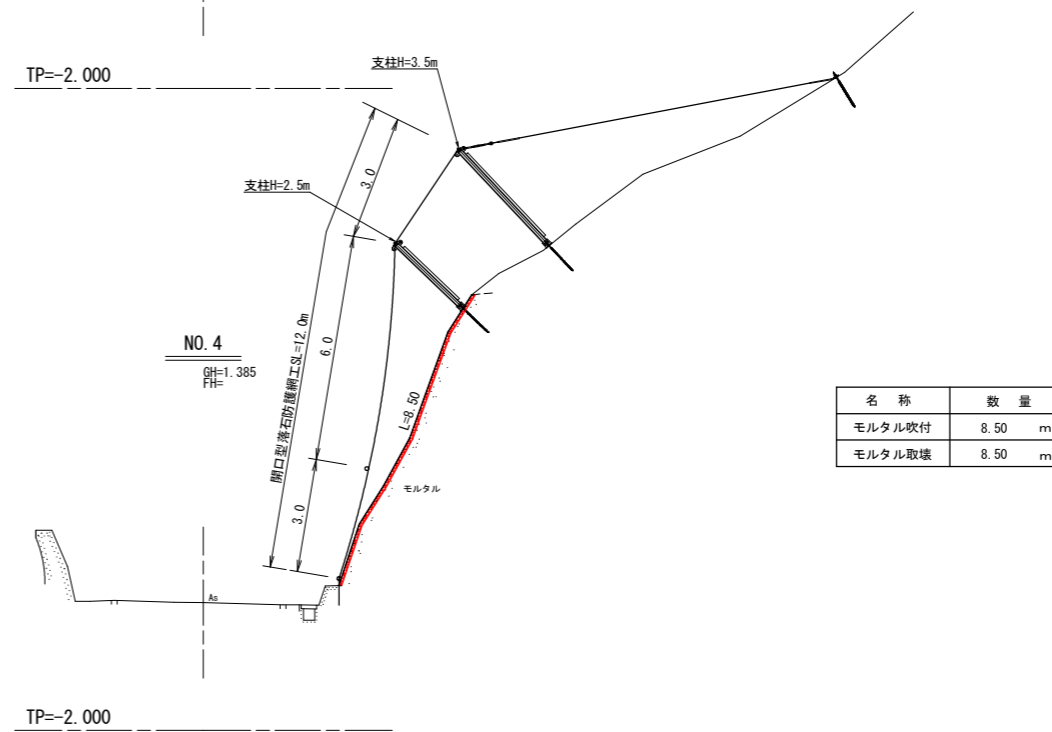
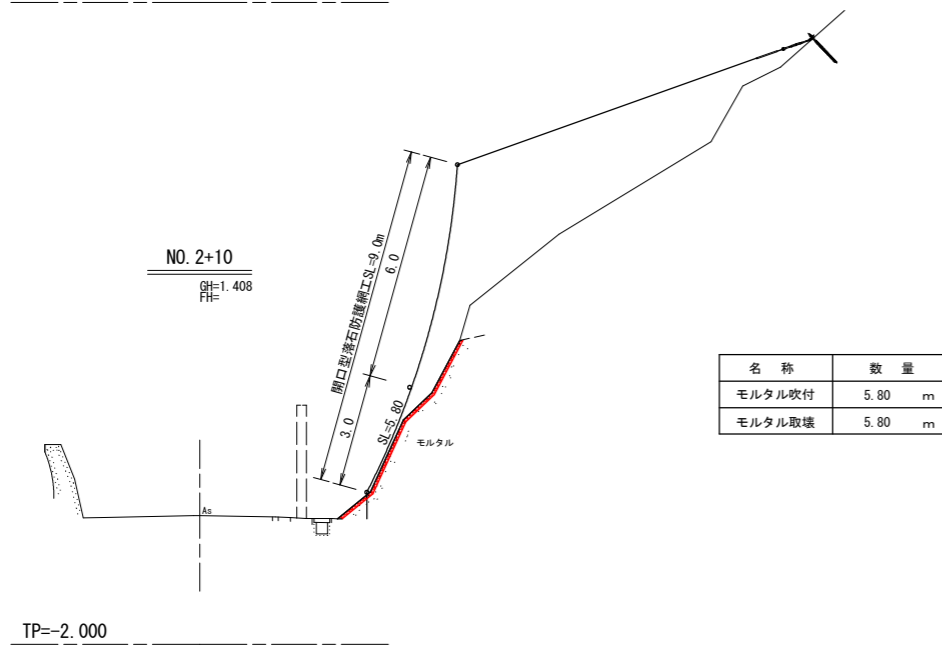
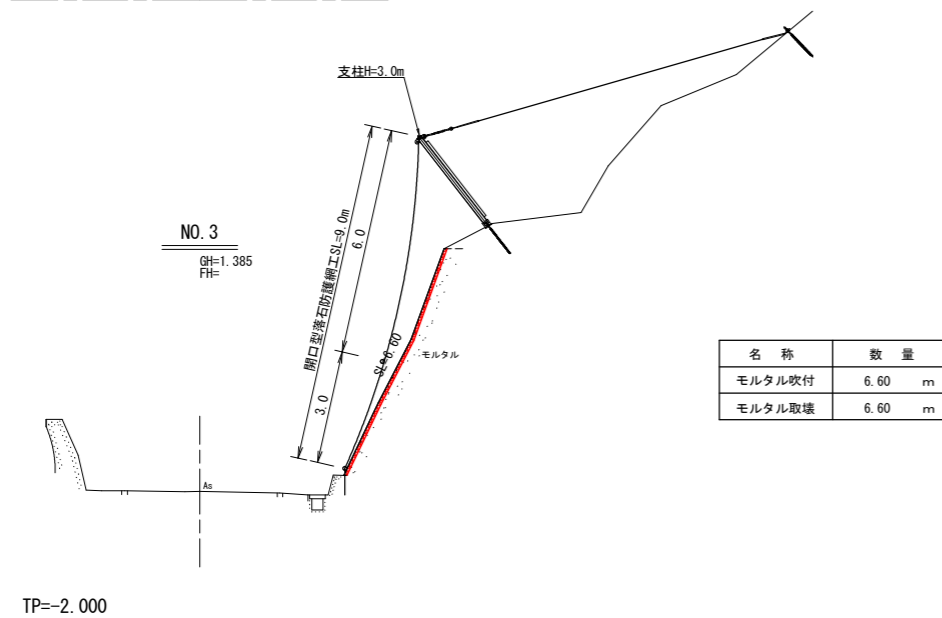
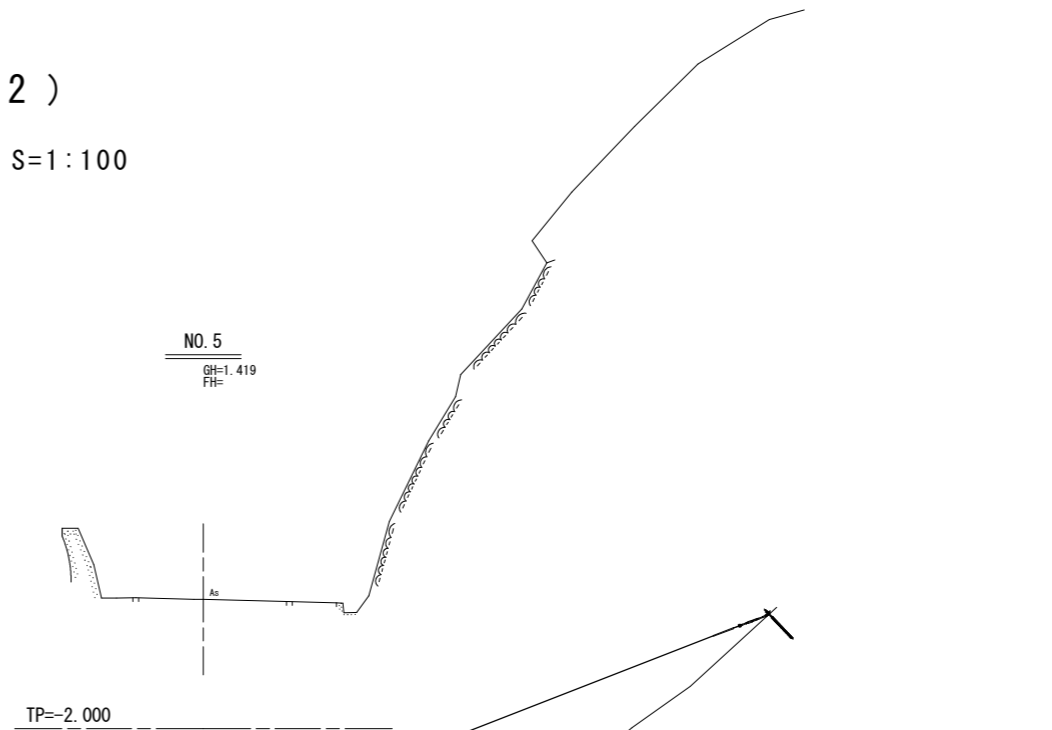
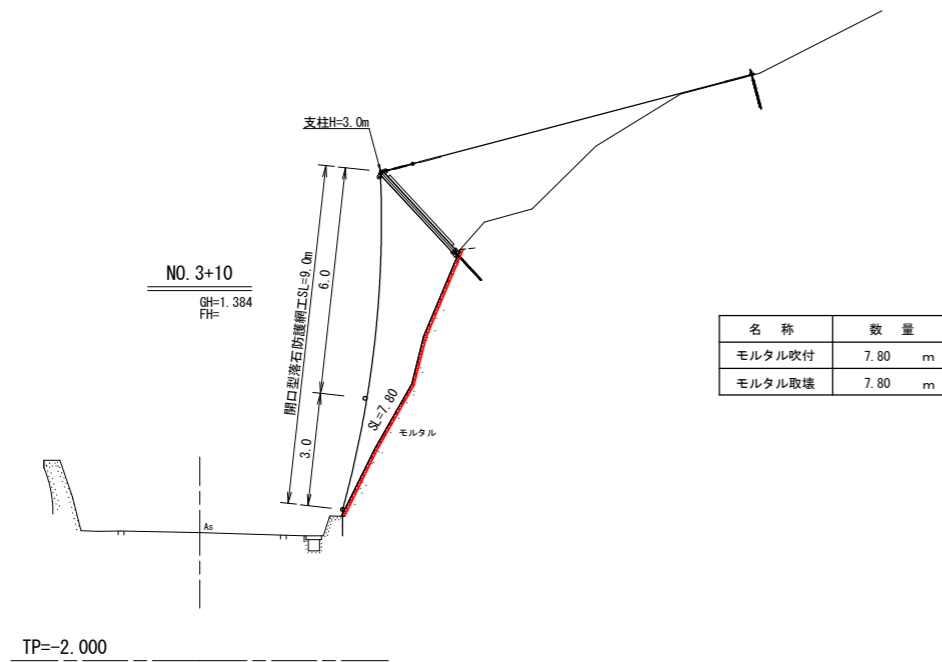


NO. 0~BC. 2 実施設計図面

工事名	R4徳土 瀬戸港線 鳴・瀬戸堂浦 法面工事		
路線名等	瀬戸港線		
工事箇所	鳴門市瀬戸町堂浦		
図面名	横断面図 其の1		
縮尺	S=1:100	図面番号	3/5
会社名			
事業者名	徳島県東部県土整備部<徳島>		

横断面図 (2)

S=1:100

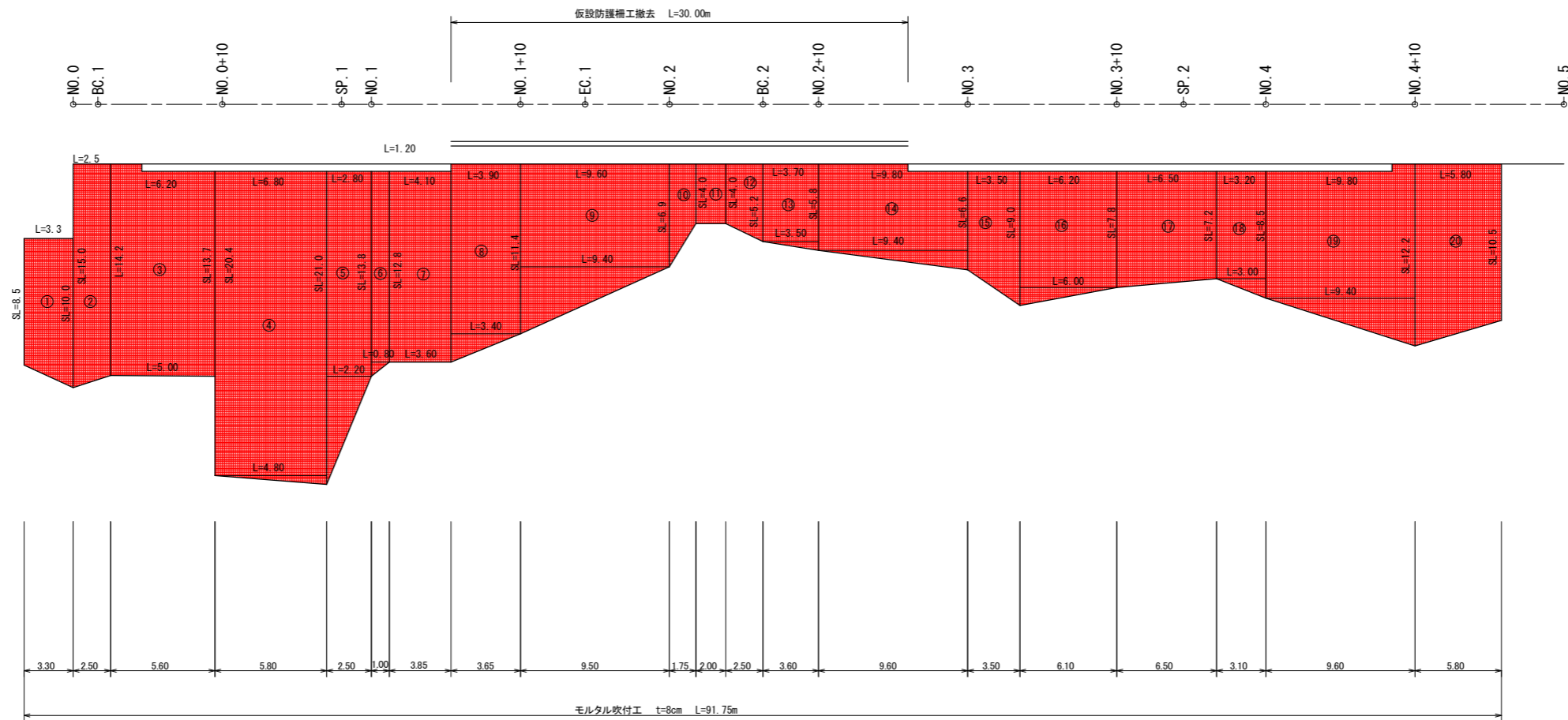


NO. 2+10~NO. 5 実施設計図面

工事名	R4徳土 瀬戸港線 鳴・瀬戸堂浦 法面工事		
路線名等	瀬戸港線		
工事箇所	鳴門市瀬戸町堂浦		
図面名	横断面図 其の2		
縮尺	S=1:100	図面番号	4 / 5
会社名			
事業者名	徳島県東部県土整備部<徳島>		

展開図 (モルタル吹付)

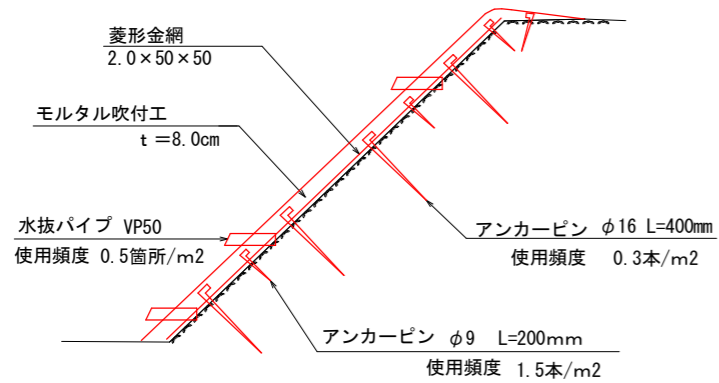
V=1:200
H=1:200



仮設防護柵撤去詳細図

S=1:50

モルタル吹付工詳細図



数量表 1.0式当り

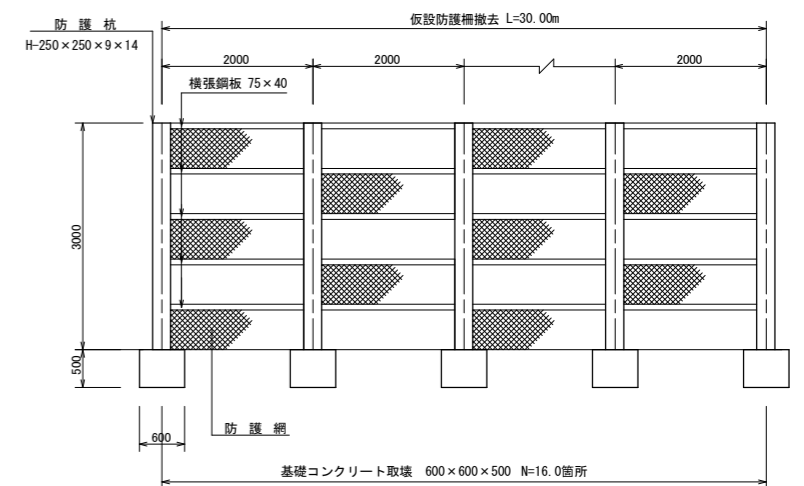
番号	延長	モルタル吹付工 (t=8cm)		
		A断面	B断面	数量
1	3.30	8.5	10.0	30.53
2	2.50	15.0	14.2	36.50
3	5.60	14.2	13.7	78.12
4	5.80	20.4	21.0	120.06
5	2.50	21.0	13.8	43.50
6	1.00	13.8	12.8	13.30
7	3.85	12.8	12.8	49.28
8	3.65	12.8	11.4	44.17
9	9.50	11.4	6.9	86.93
10	1.75	6.9	4.0	9.54
11	2.00	4.0	4.0	8.00
12	2.50	4.0	5.2	11.50
13	3.60	5.2	5.8	19.80
14	9.60	5.8	6.6	59.52
15	3.50	6.6	9.0	27.30
16	6.10	9.0	7.8	51.24
17	6.50	7.8	7.2	48.75
18	3.10	7.2	8.5	24.34
19	9.60	8.5	12.2	99.36
20	5.80	12.2	10.5	65.83
計	91.75			927.57 m2

材料表 1.0式当り

名称	算式	数量
モルタル吹付	別紙数量参照	927.57 m2
アンカーピンφ16	927.57×0.30	278 本
アンカーピンφ9	927.57×1.50	1391 本
水抜パイプ	927.57×0.50	464 箇所

撤去工 1.0式当り

名称	算式	数量
防護杭	H-250×250×9×14 71.8kg/m	16.0 本
横張鋼板	2.00×5×15.0	150.0 本
防護網	3.00×30	90.0 m2
基礎Co取壊	0.60×0.60×0.50×16.0	2.88 m3



実施設計図面

工事名	R4徳土 瀬戸港線 鳴・瀬戸堂浦 法面工事		
路線名等	瀬戸港線		
工事箇所	鳴門市瀬戸町堂浦		
図面名	展開図 (モルタル吹付)		
縮尺	S=1:200	図面番号	5/5
会社名			
事業者名	徳島県東部県土整備部<徳島>		